

LEGENDA

- | | | | | | |
|-----|----------------------------|----|-------------------------|-----|---------------|
| RA | REGISTRE AIGÜES | RC | REGISTRE CLAVEUSURAM | PA | PAPERERA |
| RST | REGISTRE SENYALS TRÀNSIT | RD | BODI D'INCENDIS | ARM | ARMARI |
| REP | REGISTRE ENLLUMENAT PÚBLIC | FO | REGISTRE FIBRA ÒPTICA | EMB | EMBORNAL |
| REG | REGISTRE REG | RG | REGISTRE GAS | GV | QUAL VIANANTS |
| TEL | REGISTRE TELEFÒNICA | RI | REGISTRE NO IDENTIFICAT | SE | SENAFOR |

- | | |
|---------------|-------------------|
| ST | SENyal de trànsit |
| PAL - PIVOT | |
| FANAL | |
| LÍNIA AÈRIA | |
| TORRE FORMIGÓ | |

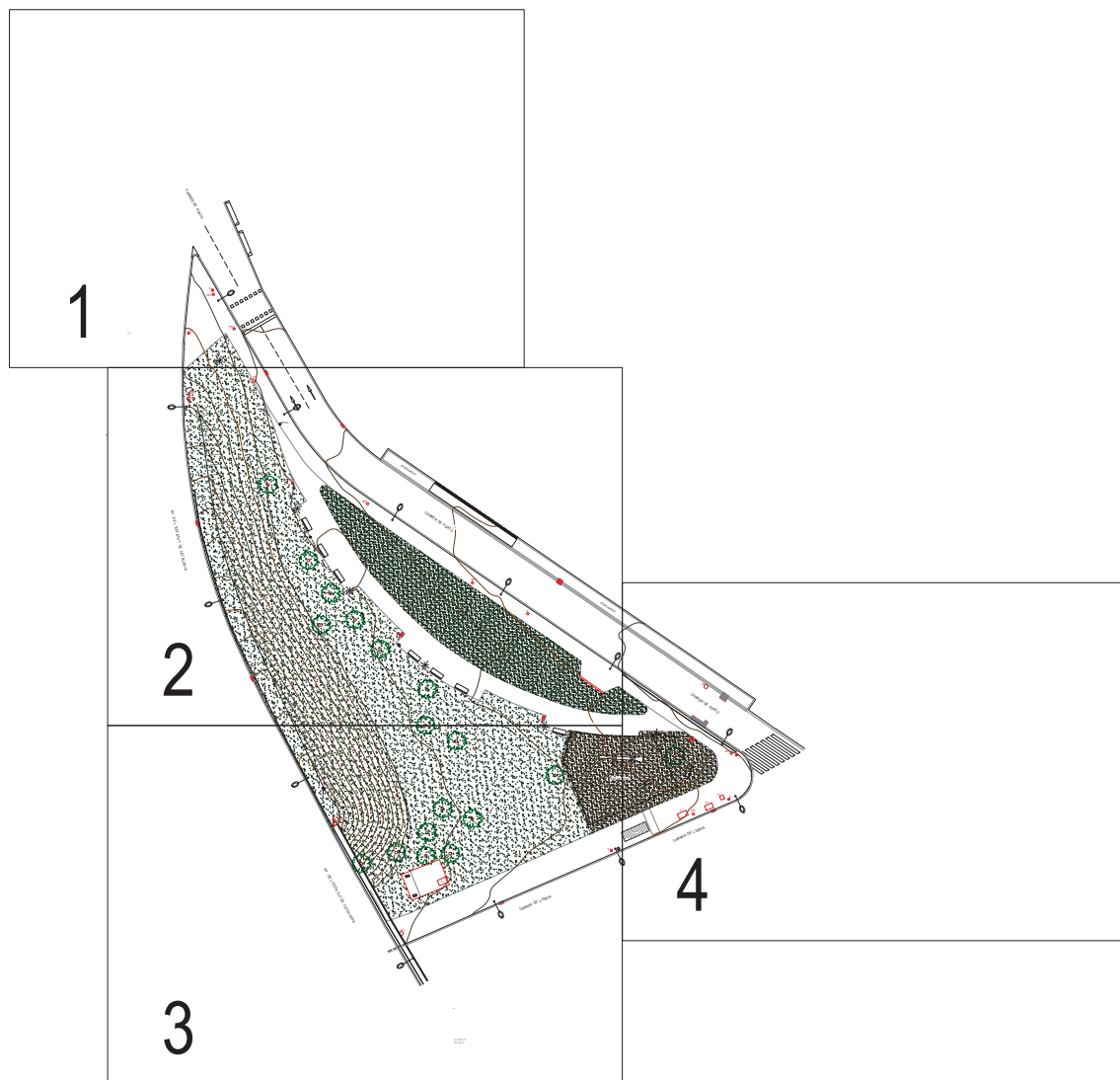
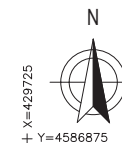
ESCALES:
DIN A1 1:2500
DIN A3 1:5000

SIST. DE COORDENADES
UTM FUS 31 - ETRS89/00

EQUIDISTÀNCIA
0,50 m

| | | | | |
|--|--|-----------------------------|--|-------------------|
| ESTUDI TOPOGRÀFIC DE L'EMPLAÇAMENT DEL MERCAT PROVISIONAL D'HORTA AIXEAMENT TOPOGRÀFIC | | TIPUS PLANOL DE SITUACIÓ | PLANEL·L N° 1 | FULL N° 1 de 1 |
| UBICACIÓ DISTRICTE D'HORTA-GUINARDÓ BARCELONA | | DATA JULIOL 2020 | NOM FITXER HORTA202007_SITUACIÓ.dwg | |

+ X=429450
+ Y=4586875



+ X=429450
+ Y=4586700

+ X=429725
+ Y=4586700

LLEGENDA

RA ☐ REGISTRE AIGÜES
RST ☐ REGISTRE SENYALS TRÀNSIT
REP ☐ REGISTRE ENLLUMENAT PÚBLIC
REG ☐ REGISTRE REG
TEL ☐ REGISTRE TELEFÒNICA

RC ☐ REGISTRE CLAVESUERAM
RI ☐ BODA D'INCENDIS
FO ☐ REGISTRE FIBRA ÒPTICA
RG ☐ REGISTRE GAS
R ☐ REGISTRE NO IDENTIFICAT

PAPERERA
ARMARI
EMBORNAL
QUAL VIANANTS
SENAFOR

SENyal DE TRÀNSIT
PAL - PIVOT
FANAL
LÍNIA AÈRIA
TORRE FORMIGÓ

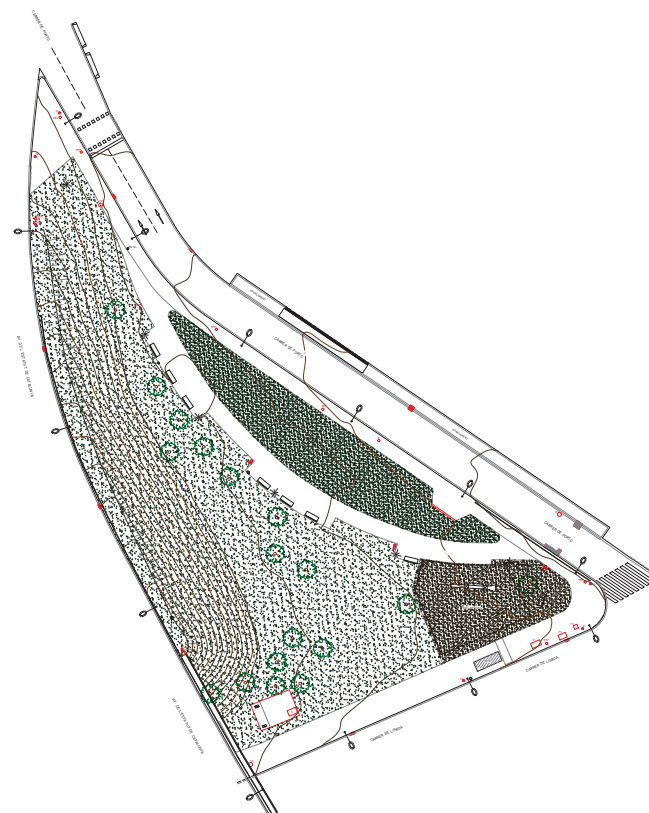
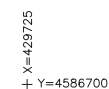
ESCALES:
DIN A1 1:400
DIN A3 1:800
SIST. DE COORDENADES
UTM FUS 31 - ETRS89/00
EQUIDISTÀNCIA
0.50 m

ESTUDI TOPOGRÀFIC DE L'EMPLAÇAMENT
DEL MERCAT PROVISIONAL D'HORTA
AIXECAMENT TOPOGRÀFIC
UBICACIÓ
DISTRICTE D'HORTA-GUINARDÓ
BARCELONA

TIPUS
PLANOL GUIA
DATA
JULIOL 2020

PLANDL N°
1
FULL N°
1 de 1
NOM FITXER
HORTA202007_2D.dwg

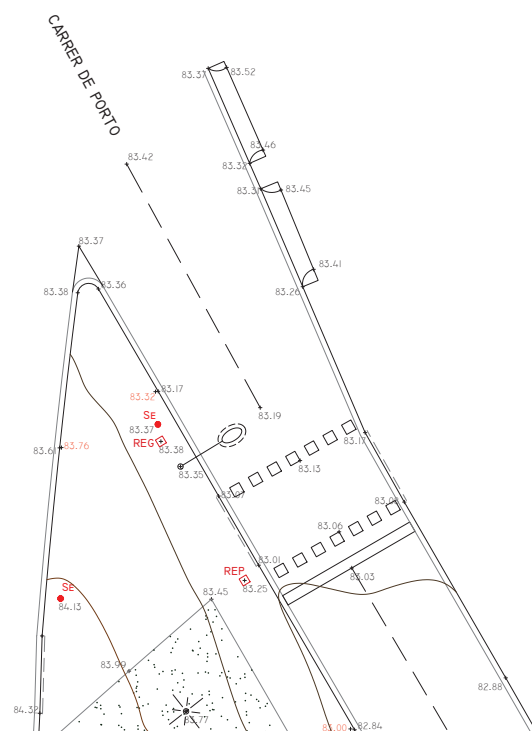
X=429450
+ Y=4586700



+ X=429515
Y=4586825



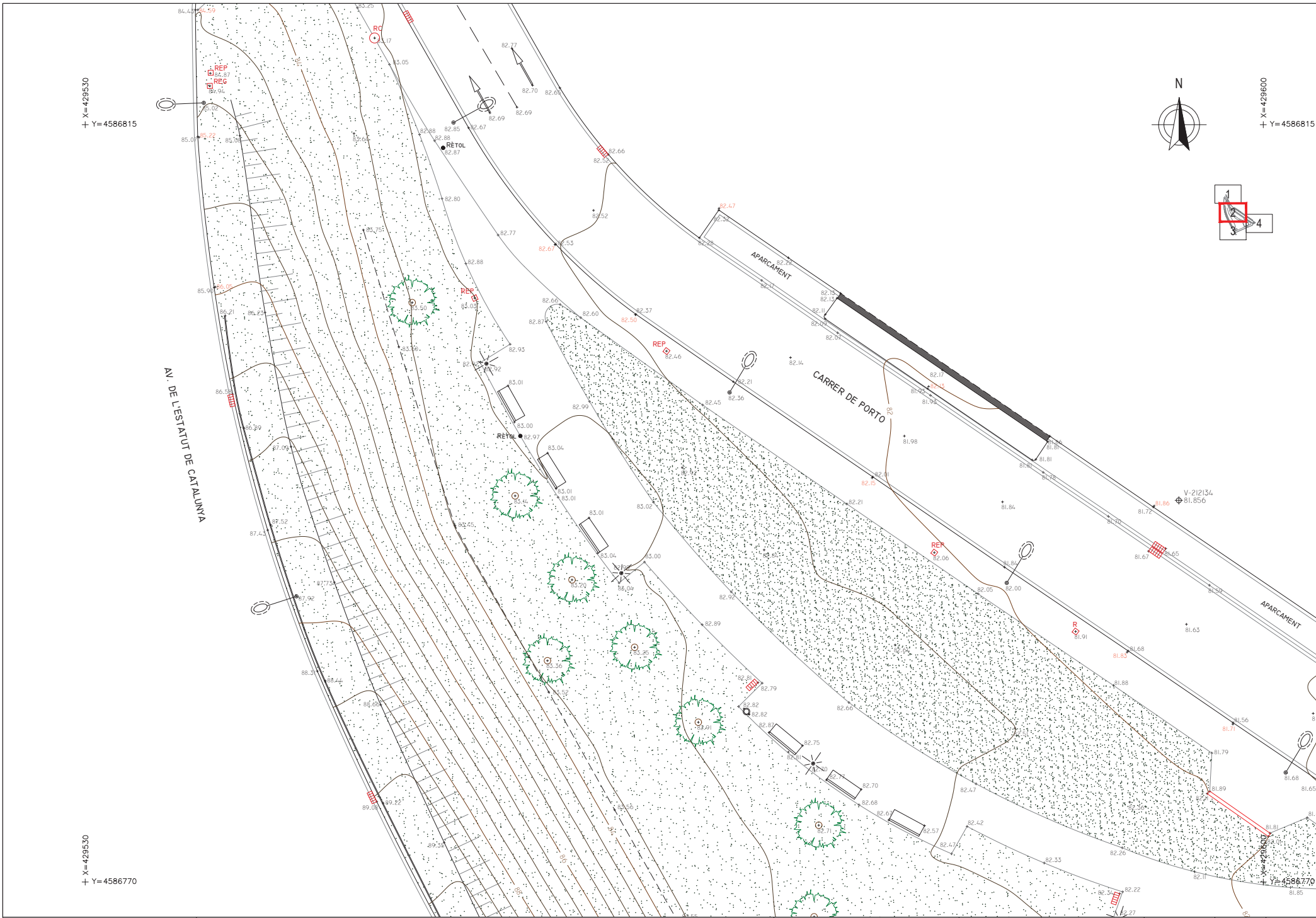
X=429585
+ Y=4586870



+ X=429585
Y=4586825



| | |
|----------------------------------|---------------------|
| PLÀNOL N° 1 | FULL N° (1) de 4 |
| NOM FITXER HORTA202007_2D.dwg | |



LLEGENDA

- | | | | |
|---------------------------------------|-----------------------------------|----------------------------------|-----------------------------|
| RA REGISTRE AIGÜES | RC REGISTRE CLAVESUERAM | PA PAPERERA | ST SENYAL DE TRÀNSIT |
| RST REGISTRE SENYALS TRÀNSIT | RI BODA D'INCENDIS | ARM ARMARI | PAL PAL - PIVOT |
| REP REGISTRE ENLLUMENAT PÚBLIC | FO REGISTRE FIBRA ÒPTICA | EMB EMBORNAL | FAN FANAL |
| REG REGISTRE REG | RG REGISTRE GAS | GUAL GUAL / GUAL VIANANTS | LÀ LÍNIA AÈRIA |
| TEL REGISTRE TELEFÒNICA | RI REGISTRE NO IDENTIFICAT | SEN SENYAL | TOR TORRE FORMIGÓ |

ESCALES:
DIN A1 1:100
DIN A3 1:200
SIST. DE COORDENADES
UTM FUS 31 - ETRS89/00

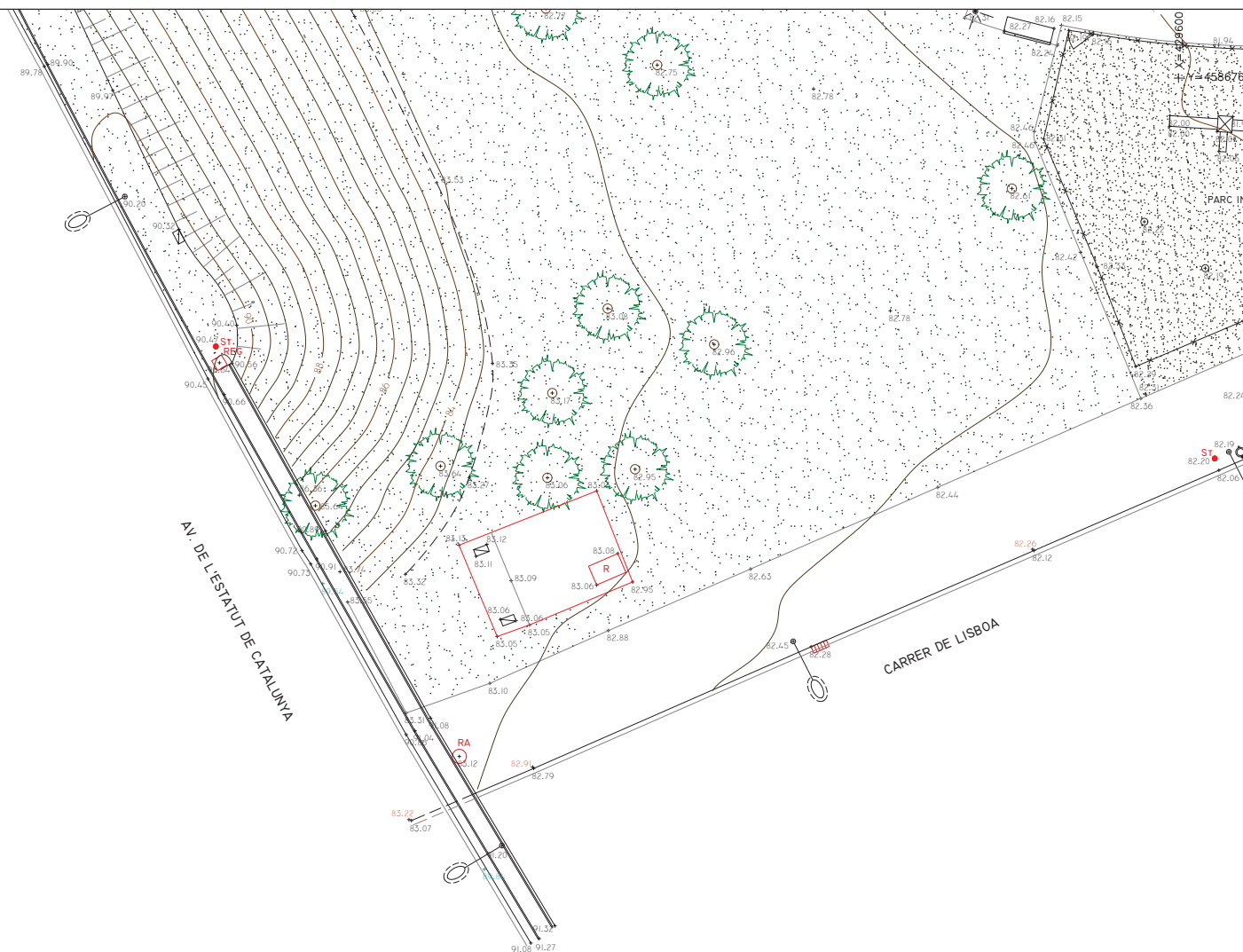
ESTUDI TOPOGRÀFIC DE L'EMPLAÇAMENT
DEL MERCAT PROVISIONAL D'HORTA
AIXECAMENT TOPOGRÀFIC
DISTRICTE D'HORTA-GUINARDÓ
BARCELONA

| | | | |
|------------|--------------------|-----------|----------|
| TIPUS | PLANTA | PLANDL N° | FULL N° |
| DATA | JULIOL 2020 | 1 | (2) de 4 |
| NOM FITXER | HORTA202007_2D.dwg | | |



X=429530
+ Y=4586765

X=429530
+ Y=4586715



V-109273
+ 99.342

X=429600
+ Y=4586715

LLEGENDA

RA REGISTRE AIGÜES
RST REGISTRE SENYALS TRÀNSIT
REP REGISTRE ENLLUMENAT PÚBLIC
REG REGISTRE REG
TEL REGISTRE TELEFÒNICA

RC REGISTRE CLAVESUERAM
RI BOCA D'INCENDIS
FO REGISTRE FIBRA ÒPTICA
RG REGISTRE GAS
R REGISTRE NO IDENTIFICAT

P PAPERERA
ARM ARMARI
EMB EMBORNAL
GUAL GUAL / GUAL VIANANTS
SEN SENYAL

ST SENYAL DE TRÀNSIT
PAL PAL - PIVOT
FAN FANAL
LÀ LÍNIA AÈRIA
TOR TORRE FORMIGÓ

ESCALES:
DIN A1 1:100
DIN A3 1:200
SIST. DE COORDENADES
UTM FUS 31 - ETRS89/00
EQUIDISTÀNCIA
0.50 m

ESTUDI TOPOGRÀFIC DE L'EMPLAÇAMENT
DEL MERCAT PROVISIONAL D'HORTA
AIXECAMENT TOPOGRÀFIC
DISTRICTE D'HORTA-GUINARDÓ
BARCELONA

TIPUS
PLANTA
DATA
JULIOL 2020

PLANDI Nº
1
FULL Nº
(3) de 4
NOM FITXER
HORTA202007_2D.dwg

